







**ZMIANA NR 1/2019 STUDIUM UWARUNKOWAŃ I KIERUNKÓW
ZAGOSPODAROWANIA PRZESTRZENNEGO GMINY BALIGRÓD
- KIERUNKI ROZWOJU PRZESTRZENNEGO GMINY**

**RYSUNEK JEDNOLITY - FRAGMENT
SKALA 1: 10 000**

**ZAŁĄCZNIK NR 2 DO UCHWAŁY NR
RADY GMINY W BALIGRODZIE Z DNIA2020 R.**

OZNACZENIA ZMIANY NR 1/2019 STUDIUM:

-  GRANICA OBSZARU OBJĘTEGO ZMIANĄ NR 1/2019 STUDIUM
-  **PE1** OBSZAR EKSPLOATACJI ZŁOŻA
-  **ZL1-3** TERENY LASÓW
-  GRANICA OBSZARU GÓRNICZEGO "HUCZWICE I"
-  GRANICA TERENU GÓRNICZEGO "HUCZWICE"
-  GRANICA UDOKUMENTOWANEGO ZŁOŻA "HUCZWICE"
-  OBSZAR NATURA 2000 BIESZCZADY PLC180001

**OBSZAR OBJĘTY ZMIANĄ STUDIUM ZLOKALIZOWANY JEST W CIŚNIAŃSKO-WETLIŃSKIM
PARKU KRAJOBRAZOWYM**

