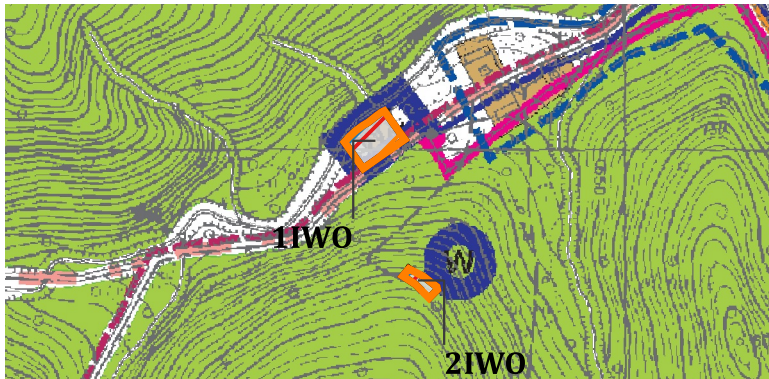


**MIEJSCOWY PLAN ZAGOSPODAROWANIA PRZESTRZENNEGO
 O NAZWIE "KOŁONICE 1/2023"**

CZĘŚĆ GRAFICZNA PLANU

ZAŁĄCZNIK GRAFICZNY NR 1
 DO UCHWAŁY NR
 RADY GMINY W BALIGRODZIE
 Z DNIA R.

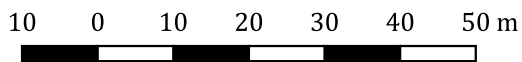
**Wyrys ze Studium Uwarunkowań i Kierunków
 Zagospodarowania Przestrzennego Gminy Baligród
 uchwalonego Uchwałą nr XXXIII/223/2002 Rady Gminy
 w Baligrodzie z dnia 7 października 2002r., ze zmianami**



OZNACZENIA:

- GRANICE OBSZARU OBJĘTEGO PLANEM
- TERENY OBIEKTÓW UZDATNIANIA WODY
- CIŚNIAŃSKO-WETLIŃSKI PARK KRAJOBRAZOWY W GRANICACH ZMIANY NR 2/2023 STUDIUM
- OBSZAR SPECJALNEJ OCHRONY PTAKÓW NATURA 2000 POD NAZWĄ "BIESZCZADY" W GRANICACH ZMIANY NR 2/2023 STUDIUM
- OBSZAR MAJĄCY ZNACZENIE DLA WSPÓLNOTY POD NAZWĄ "BIESZCZADY" W GRANICACH ZMIANY NR 2/2023 STUDIUM

SKALA 1:1000



LEGENDA:

OBOWIĄZUJĄCE USTALENIA:

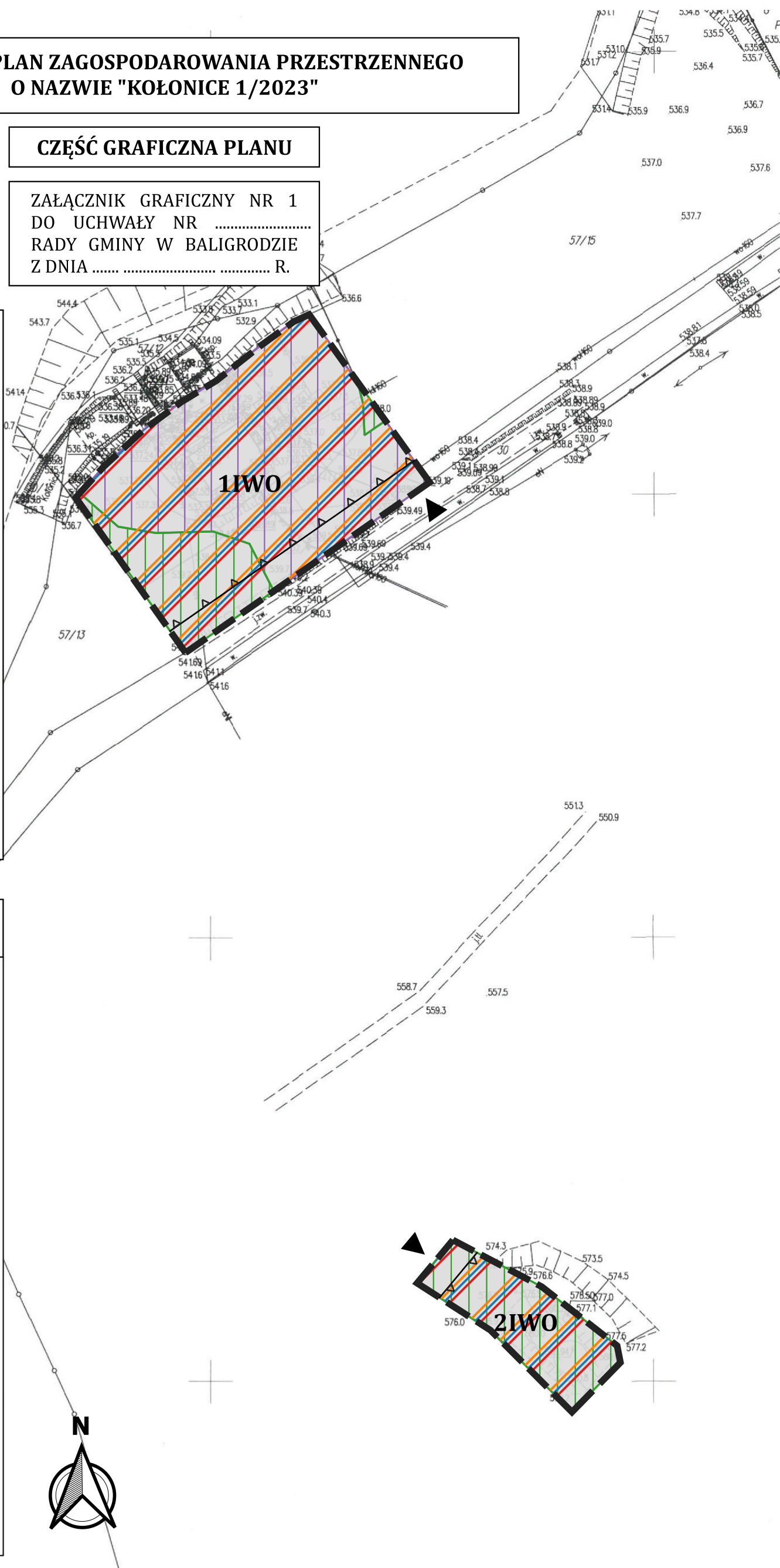
- GRANICE OBSZARU OBJĘTEGO PLANEM
- TEREN OBIEKTU UZDATNIANIA WODY
- NIEPRZEKRACZALNA LINIA ZABUDOWY

OZNACZENIA INFORMACYJNE:

- CIŚNIAŃSKO-WETLIŃSKI PARK KRAJOBRAZOWY W GRANICACH PLANU
- OBSZAR SPECJALNEJ OCHRONY PTAKÓW NATURA 2000 POD NAZWĄ "BIESZCZADY" W GRANICACH PLANU
- OBSZAR MAJĄCY ZNACZENIE DLA WSPÓLNOTY POD NAZWĄ "BIESZCZADY" W GRANICACH PLANU

KRAJOBRAZY WYZNACZONE W AUDYCKIE KRAJOBRAZOWYM WOJEWÓDZTWA PODKARPACKIEGO:

- KRAJOBRAZ PRIORYTETOWY LEŚNY, Z PRZEWAGĄ SIEDLISK LASOWYCH O KODZIE 18-522.12-02 "REJON BALIGRODU"
- KRAJOBRAZ BAGIENNO-ŁĄKOWY - GŁÓWNIEMIE BEZLEŚNY, Z UDZIAŁEM EKSTENSYWNIE UŻYTKOWANYCH ŁĄK O KODZIE 18-522.12-21
- KIERUNEK OBSŁUGI KOMUNIKACYJNEJ TERENU PLANU



5460758

KOPIA MAPY ZASADNICZEJ

Niniejsza mapa nie może służyć do celów projektowych

Oznaczenie kancelaryjne:	GN.6642.1.163.2023	
Jednostka ewidencyjna	identyfikator	182 101 2
	nazwa	BALIGRÓD
Obręb ewidencyjny	identyfikator	182 101 2.0007
	nazwa	Kolonica
Arkusz mapy:	Skala mapy: 1: 1000	
Nazwa układu współrzędnych	prostokątnych płaskich	2000 strefa 7
	wysokości	PL-EVRF2007-NH

Poświadczam zgodność niniejszej kopii z treścią materiału państwowego zasobu geodezyjnego i kartograficznego

Organ prowadzący państwowy zasób geodezyjny i kartograficzny	STAROSTA LESKI
Nazwa materiału zasobu	Mapa zasadnicza
identyfikator ewidencyjny materiału zasobu	P.1821-1-2014.293.1
Data wykonania kopii	31/03/2023
Imię, nazwisko i podpis osoby reprezentującej organ	<i>Grzegorz Poliwka</i>

Z up. STAROSTY
Grzegorz Poliwka
 PODINSPEKTOR
 w Wydziale Geodezji i Kartografii