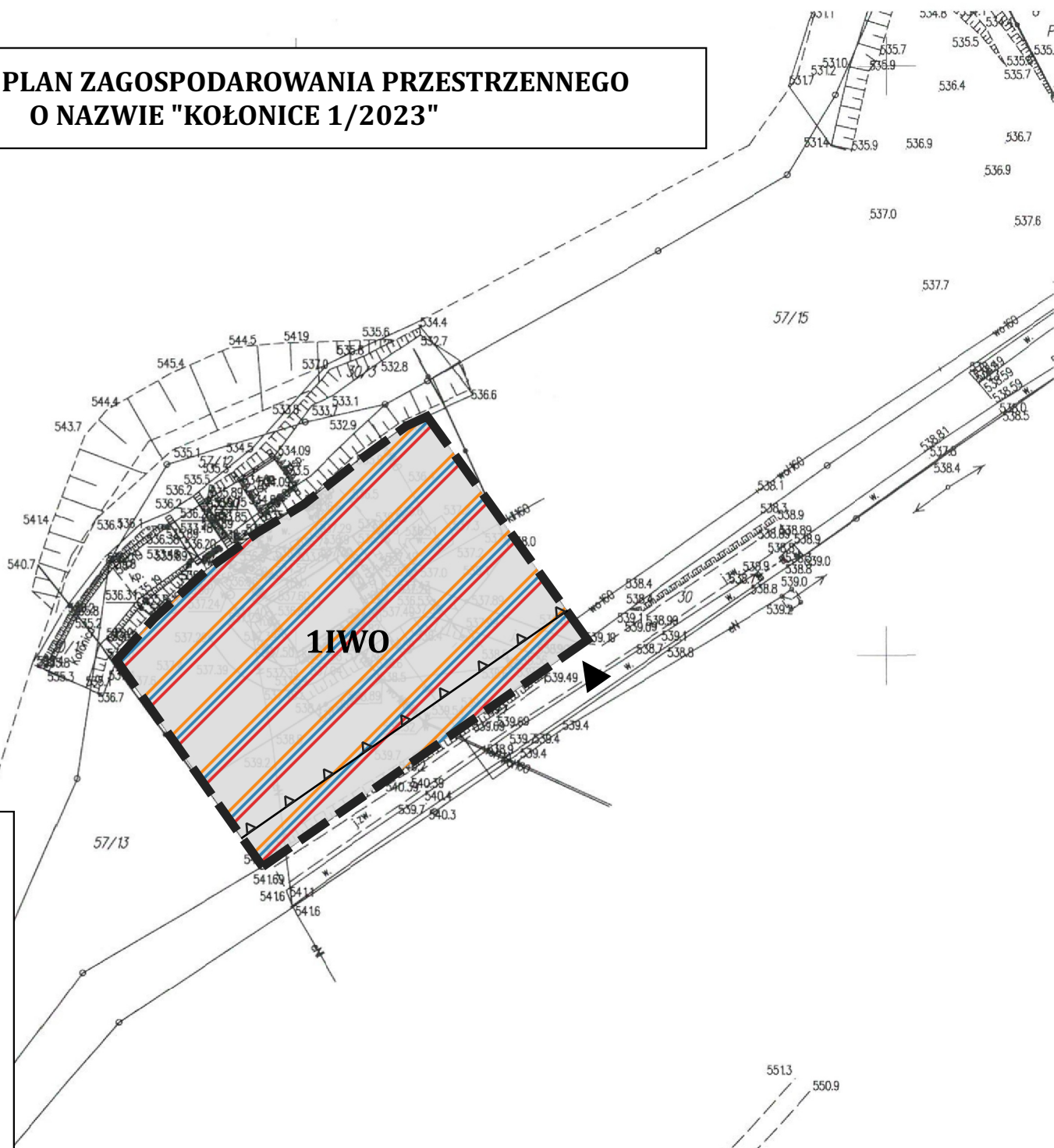
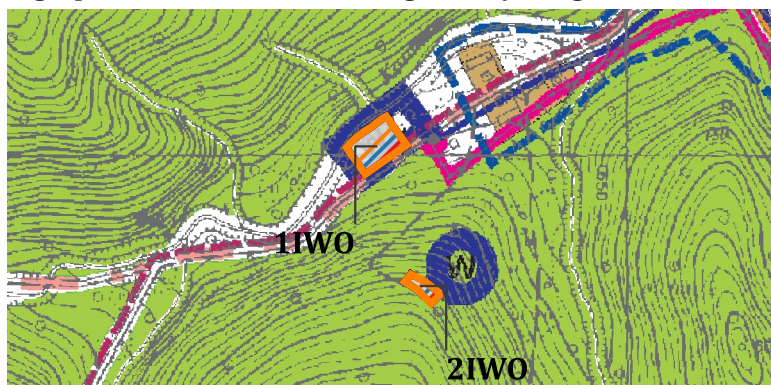


**MIEJSCOWY PLAN ZAGOSPODAROWANIA PRZESTRZENNEGO  
 O NAZWIE "KOŁONICE 1/2023"**



**Fragment rysunku Studium Uwarunkowań i Kierunków Zagospodarowania Przestrzennego Gminy Baligród**

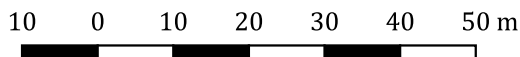


**OZNACZENIA:**

- GRANICE TERENU OBJĘTEGO PLANEM
- TERENY OBIEKTÓW UZDATNIANIA WODY
- CIŚNIAŃSKO-WETLIŃSKI PARK KRAJOBRAZOWY W GRANICACH ZMIANY NR 2/2023 STUDIUM
- OBSZAR SPECJALNEJ OCHRONY PTAKÓW NATURA 2000 POD NAZWĄ "BIESZCZADY" W GRANICACH ZMIANY NR 2/2023 STUDIUM
- OBSZAR MAJĄCY ZNACZENIE DLA WSPÓLNOTY POD NAZWĄ "BIESZCZADY" W GRANICACH ZMIANY NR 2/2023 STUDIUM

**RYSUNEK PLANU**

SKALA 1:1000

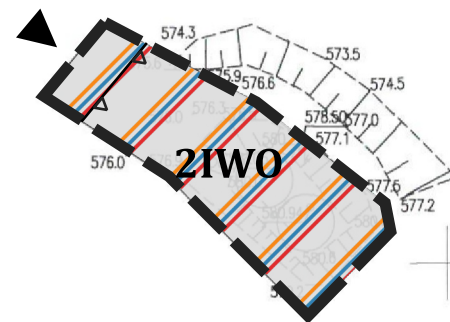


**OBOWIĄZUJĄCE USTALENIA:**

- GRANICE TERENU OBJĘTEGO PLANEM
- TERENY OBIEKTÓW UZDATNIANIA WODY
- NIEPRZEKRACZALNA LINIA ZABUDOWY

**OZNACZENIA INFORMACYJNE:**

- CIŚNIAŃSKO-WETLIŃSKI PARK KRAJOBRAZOWY W GRANICACH PLANU
- OBSZAR SPECJALNEJ OCHRONY PTAKÓW NATURA 2000 POD NAZWĄ "BIESZCZADY" W GRANICACH PLANU
- OBSZAR MAJĄCY ZNACZENIE DLA WSPÓLNOTY POD NAZWĄ "BIESZCZADY" W GRANICACH PLANU
- KIERUNEK OBSŁUGI KOMUNIKACYJNEJ TERENU PLANU



| KOPIA MAPY ZASADNICZEJ                               |                        |                |
|--|------------------------|----------------|
| Niniejsza mapa nie może służyć do celów projektowych |                        |                |
| Oznaczenie kancelaryjne:                             | GN.6642.1.163.2023     |                |
| Jednostka ewidencyjna                                | identyfikator          | 182 101 2      |
|  | nazwa                  | BALIGRÓD       |
| Obręb ewidencyjny                                    | identyfikator          | 182 101 2.0007 |
|  | nazwa                  | Kolonica       |
| Arkusz mapy:   | Skala mapy: 1: 1000    |                |
| Nazwa układu współrzędnych                           | prostokątnych płaskich | 2000 strefa 7  |
|  | wysokości              | PL-EVRF2007-NH |

|   |                         |
|---|-------------------------|
| Poświadczą się zgodność niniejszej kopii z treścią materiału państwowego zasobu geodezyjnego i kartograficznego |                         |
| Organ prowadzący państwowy zasób geodezyjny i kartograficzny  | STAROSTA LESKI          |
| Nazwa materiału zasobu  | Mapa zasadnicza         |
| identyfikator ewidencyjny materiału zasobu  | P.1821.1.2019.293.1     |
| Data wykonania kopii  | 31/03/2023              |
| Imię, nazwisko i podpis osoby reprezentującej organ   | <i>Grzegorz Poliwka</i> |

**Z up. STAROSTY**  
 Grzegorz Poliwka  
 PODINSPEKTOR  
 w Wydziale Geodezji i Kartografii

ZAŁĄCZNIK GRAFICZNY NR 1  
 DO UCHWAŁY NR .....  
 RADY GMINY W BALIGRÓDZIE  
 Z DNIA .... R.